





F

SOUŘADNICOVÝ SYSTÉM : S-JTSK
VÝŠKOVÝ SYSTÉM : Bpv

II/360 Velké Meziříčí - JV obchvat 1. část		DSP
OBJEDNATEL: Kraj Vysočina Žižkova 57 587 33 Jihlava		
PROJEKTANT: SPOLEČNOST "SHP + SHB - Velké Meziříčí" HLAVNÍ INŽENÝR PROJEKTU: Ing. Zbyněk Lazar		VEDOUcí SPOLEČNÍK SPOLEČNOSTI:  Stráský, Hustý a partneři s.r.o. Bohunická 50 619 00 Brno

VEDOUcí PROJEKTANT	Ing. Martina Adamcová		PROJEKTANT OBJEKTU:	
VYPRACOVAL	Lukáš Podlipný			SHP SK s.r.o. Mlýnské luhy 17394/64, 821 05 Bratislava
KONTROLOVAL	Ing. Pavel Svoboda			
KRAJ:	VYSOČINA	DATUM	11/2023	
INVESTOR (OBJEDNATEL):	KRAJ VYSOČINA	FORMÁT	-	
NÁZEV OBJEKTU:	DOKUMENTACE PRO ODNĚTÍ ZE ZPF	MĚŘÍTKO	-	
		ÚČEL	DUSP	
		Č. ZAKÁZKY	20087DZS	
		ARCHIVNÍ Č.		
NÁZEV VÝKRESU:	TECHNICKÁ ZPRÁVA	ČÍS. SOUPRAVY	ČÍS. VÝKRESU F.1.2.1	

OBSAH:

A) ÚVOD	2
B) ZÁKLADNÍ ÚDAJE STAVBY	2
B.1) SEZNAM ODNÍMANÝCH POZEMKŮ	3
B.2) NÁVRH SKRÝVKY KULTURNÍCH VRSTEV PŮDY A JEJICH VYUŽITÍ.....	3
B.3) PŘEDBĚŽNÁ BILANCE KULTURNÍCH VRSTEV PŮDY.....	3
B.4) NÁVRH NA VYUŽITÍ HUMÓZNÍ ZEMINY	4
B.5) VÝPOČET ODVODŮ ZA ODNĚTÍ ZEMĚDĚLSKÉ PŮDY ZE ZPF. 4	
B.6) VYHODNOCENÍ DŮSLEDKŮ NAVRHOVANÉHO UMÍSTĚNÍ STAVBY NA ZPF DLE VYHLÁŠKY Č. 13/1994 SB. PŘÍLOHY Č. 5.....	4

A) ÚVOD

Podklad pro odnětí zemědělské půdy ze zemědělského půdního fondu pro akci „II/360 Velké Meziříčí - JV obchvat“ byl vypracován v souladu se zákonem č. 334/1992 Sb. o ochraně zemědělského půdního fondu ve znění pozdějších předpisů, dále dle vyhlášek MŽP ČR, č. 271/2019 Sb. a č. 48/2011 Sb.

B) ZÁKLADNÍ ÚDAJE STAVBY

Název stavby:	II/360 Velké Meziříčí – JV obchvat, 3. část
Místo stavby, kraj:	Kraj Vysočina
Místo stavby, okres:	Žďár nad Sázavou
Katastrální území:	Velké Meziříčí, Oslavice
Druh stavby:	Novostavba silnice II. třídy
Stupeň dokumentace:	Dokumentace pro vydání stavebního povolení (DSP)
Investor:	Kraj Vysočina
Adresa sídla:	Žižkova 1882/57, 586 01 Jihlava
IČO:	70890749
Zpracovatel dokumentace:	Společnost „SHP + SHB - Velké Meziříčí“
Vedoucí společník společnosti:	Stráský, Hustý a partneři s.r.o.
Adresa sídla:	Bohunická 133/50, 619 00 Brno
IČO:	18827527
Hlavní inženýr projektu:	Ing. Zbyněk Lazar, AI ČKAIT č. 1006531
Vedoucí projektant:	Ing. Martina Adamcová
Trvalý zábor ZPF:	7431 m ²

B.1) Seznam odnímaných pozemků

k.ú. Velké Meziříčí

Parcela číslo	Kultura	Výměra	Trvalé vynětí	Kód BPEJ	Třída ochrany
		m ²	m ²		
6051/160	orná půda	44	44	7.37.16	5
6318	orná půda	432	67	7.32.14	5
			0	7.37.16	5
6348/1	orná půda	1382	1382	7.37.16	5
6378	orná půda	3556	846	7.37.16	5
6387/2	orná půda	696	696	7.37.16	5
6388/2	orná půda	738	738	7.37.16	5
6389/4	orná půda	2329	4	7.37.16	5
6390/6	orná půda	572	42	7.37.56	5
			530	7.37.16	5
6391/3	orná půda	245	88	7.37.56	5
6395	orná půda	15	15	7.37.56	5
5496/5	trvalý travní porost	1	1	7.32.44	5
5220/2	zahrada	6652	2910	7.32.11	2
CELKEM		16662	7363		

k.ú. Oslavice

Parcela číslo	Kultura	Výměra	Trvalé vynětí	Kód BPEJ	Třída ochrany
		m ²	m ²		
601/22	orná půda	296	65	7.32.14	5
			0	7.37.16	5
940/46	orná půda	28	3	7.37.16	5
CELKEM		324	68		

Vlastnické vztahy jsou uvedeny v tabulkách záborového elaborátu, který je nedílnou součástí podkladů pro odnětí zemědělské půdy ze ZPF.

B.2) Návrh skrývky kulturních vrstev půdy a jejich využití

Návrh skrývky kulturních vrstev půdy byl stanoven na základě pedologického průzkumu.

B.3) Předběžná bilance kulturních vrstev půdy

Množství humózní zeminy skryté z trvalého záboru pozemků v ZPF je 1090 m³, tato zemina bude využita pro zpětné ohumusování svahů tělesa komunikace a pro účely rekultivací.

B.4) Návrh na využití humózní zeminy

Sejmutá humózní zemina tř. ochrany III a nižší bude využita pro zpětné ohumusování svahů tělesa komunikace a pro účely rekultivací (dočasných záborů a rušených stávajících silnic). Zbylá ornice (tř. ochrany I - II) bude využita k zúrodnění zemědělských pozemků s nižší kvalitou nebo s nižší mocností humusového horizontu po dohodě s jejich vlastníky. Mocnost nové vrstvy na zemědělských pozemcích by se měla pohybovat v rozmezí 15-20 cm – podle stávající mocnosti humusového horizontu na dané lokalitě. Při použití na zemědělské pozemky nesmí dojít ke zhoršení stávající kvality půdy.

B.5) Výpočet odvodů za odnětí zemědělské půdy ze ZPF

Podle zákona ČNR č. 334/1992 Sb. o ochraně zemědělského půdního fondu, ve znění pozdějších předpisů § 11a, odst. (1), písm. b) se v daném případě odvod nestanoví za trvalé odnětí zemědělské půdy ze ZPF.

B.6) Vyhodnocení důsledků navrhovaného umístění stavby na ZPF dle vyhlášky č. 13/1994 Sb. přílohy č. 5.

Stručný technický popis:

Předmětem související stavby „II/360 Velké Meziříčí – JV obchvat, 1. část“ je vybudování nového jihovýchodního obchvatu silnice II/360 navazujícího na nastávající silnici II/360 a ukončeného v okružní křižovatce na silnici II/602.

Vyhodnocení je vypracováno pro výměru týkající se 1. části stavby a obsahuje část textovou, tabulkovou a grafickou.

Část textová

Základní údaje o zamýšlené stavbě jsou uvedeny v kapitole základní údaje stavby na str. 2. Zdůvodnění stavby, její funkce a význam.

Důsledkem realizace dojde k trvalému záboru zemědělské půdy o výměře 11950 m².

Tabulková část

Trvalý zábor dle druhu pozemků [m²]

k.ú.	orná půda	trvalý travní porost	zahrada	celkem
Velké Meziříčí	4452	1	2910	7363
Oslavice	68	0	0	68
CELKEM	4520	1	2910	7431

Výměry pozemků jsou uvedeny v kapitole B.1) Seznam odnímaných pozemků.

Údaje o zařazení pozemků do BPEJ a tříd ochrany ZPF jsou uvedeny v kapitole B.1) Seznam odnímaných pozemků.

Trvalý zábor dle BPEJ a tříd ochrany ZPF [m²]

	II		V		celkem	
	m ²	m ³	m ²	m ³	m ²	m ³
Trvalý zábor k.ú. Velké Meziříčí	2910	0	4453	1073	7363	1073
Trvalý zábor k.ú. Oslavice	0	0	68	17	68	17

Grafická část

1. Pozemky týkající se odnětí jsou vyznačeny v příloze F.1.2.2 Situace.
2. Pozemky leží v nezastavěném území v k.ú. Oslavice a Velké Meziříčí.
3. Mapový podklad s vyznačením hranic BPEJ je přílohou této technické zprávy.

Hranice BPEJ

